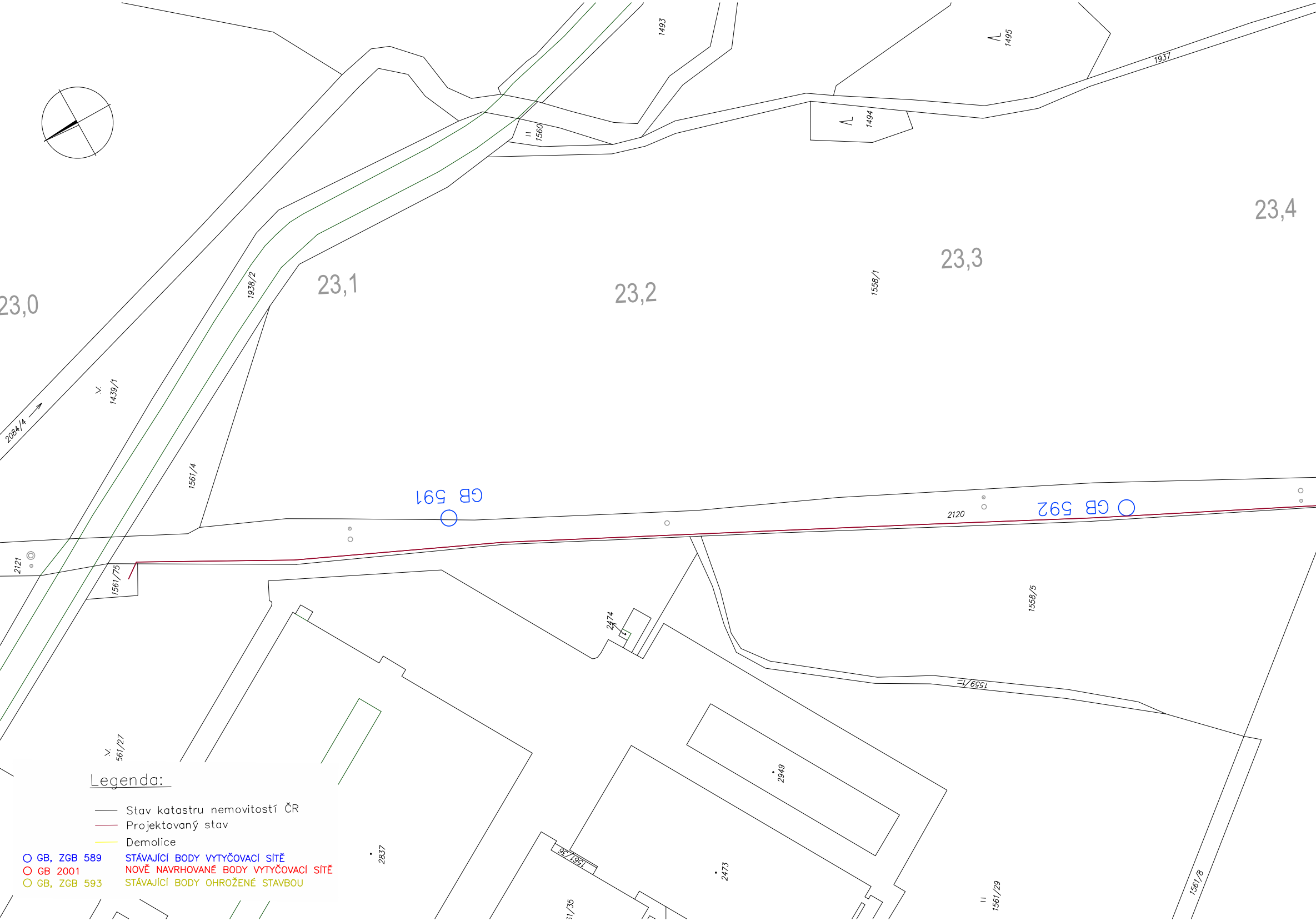
1493
1495
1937
1560
1494
23,4
23,3
23,2
23,1
23,0
1938/2
1558/1
1439/1
2084/4
1561/4
GB 591
GB 592
2120
2121
1561/75
2474
1558/5
1559/1
2949
561/27
2837
2473
1561/36
61/35
1561/29
1561/8
Legenda:
Stav katastru nemovitostí ČR
Projektovaný stav
Demolice
○ GB, ZGB 589 STÁVAJÍCÍ BODY VYTYČOVACÍ SÍTĚ
○ GB 2001 NOVĚ NAVRHOVANÉ BODY VYTYČOVACÍ SÍTĚ
○ GB, ZGB 593 STÁVAJÍCÍ BODY OHROŽENÉ STAVBOU

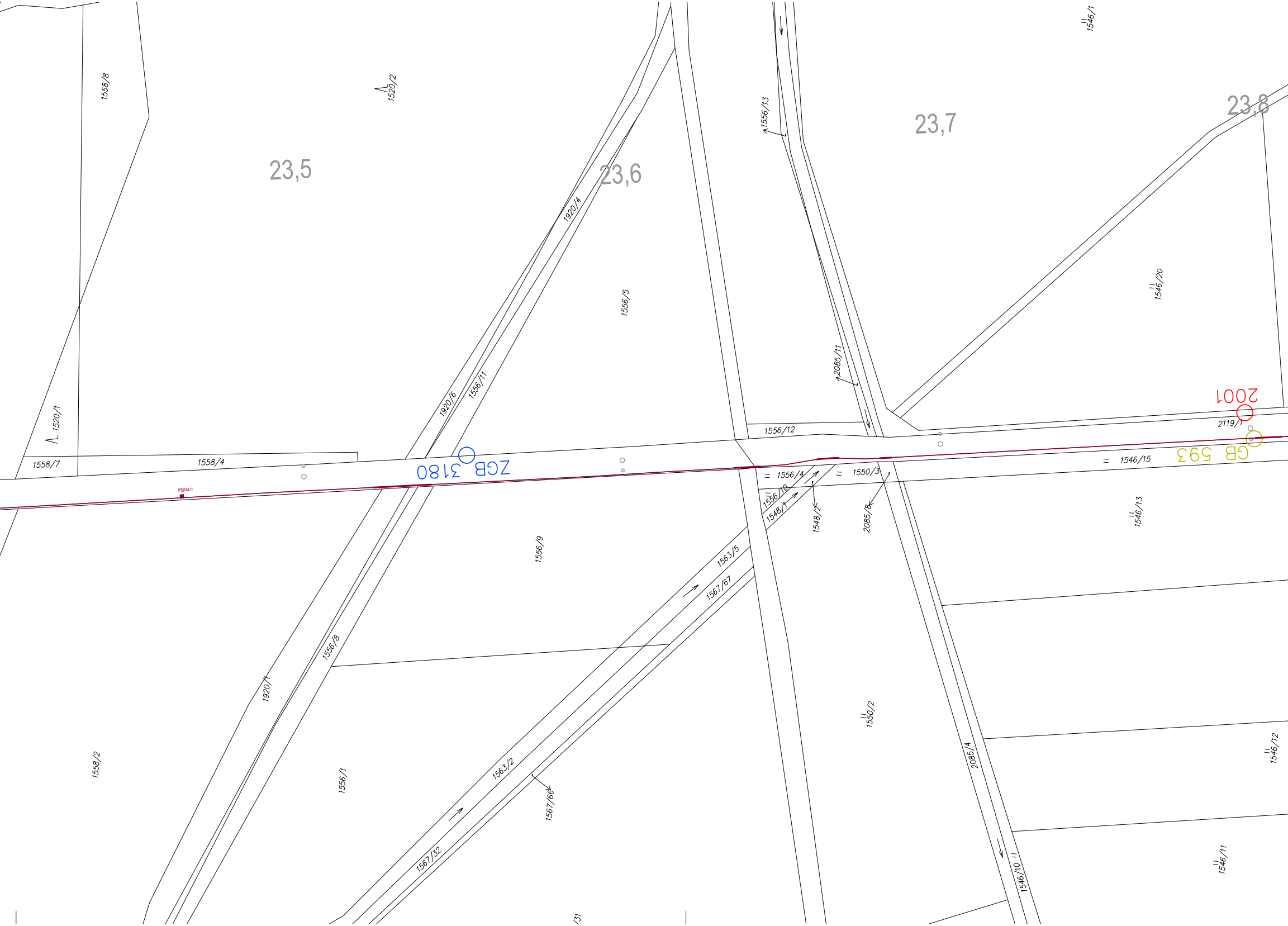
1558/8
1520/2
23,5
23,6
1920/4
1556/5
1556/13
23,7
23,8
1546/1
1546/20
2085/11
1920/6
1556/11
1520/1
1558/7
1558/4
PBS4/1
ZGB 3180
1556/12
2001
2119/1
GB 593
1546/15
1556/4
1550/3
1556/10
1548/1
1548/2
2085/8
1546/13
1556/9
1563/5
1567/67
1556/8
1920/1
1558/2
1556/1
1563/2
1567/66
1567/32
1550/2
2085/4
1546/12
1546/10
1546/11
/31

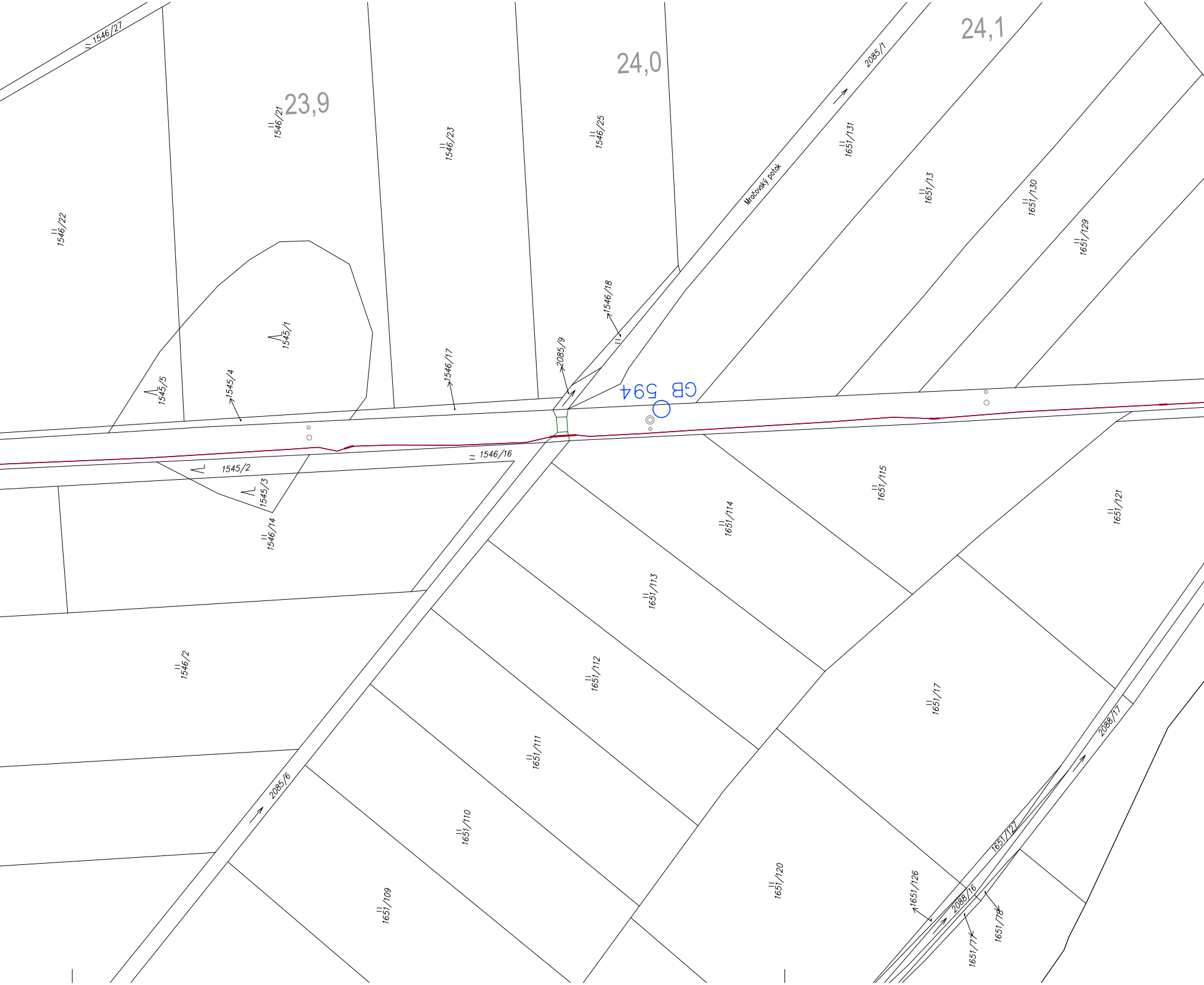
1546/27
23,9
1546/21
24,0
24,1
2085/1
1546/23
1546/25
1651/131
Mračovský potok
1651/13
1651/130
1651/129
1546/22
1546/18
1545/1
2085/9
1546/17
1545/5
1545/4
GB 594
1546/16
1545/2
1545/3
1546/14
1651/115
1651/114
1651/121
1651/113
1546/2
1651/112
1651/17
1651/111
2088/17
2085/6
1651/110
1651/127
1651/120
1651/126
2088/16
1651/109
1651/78
1651/77

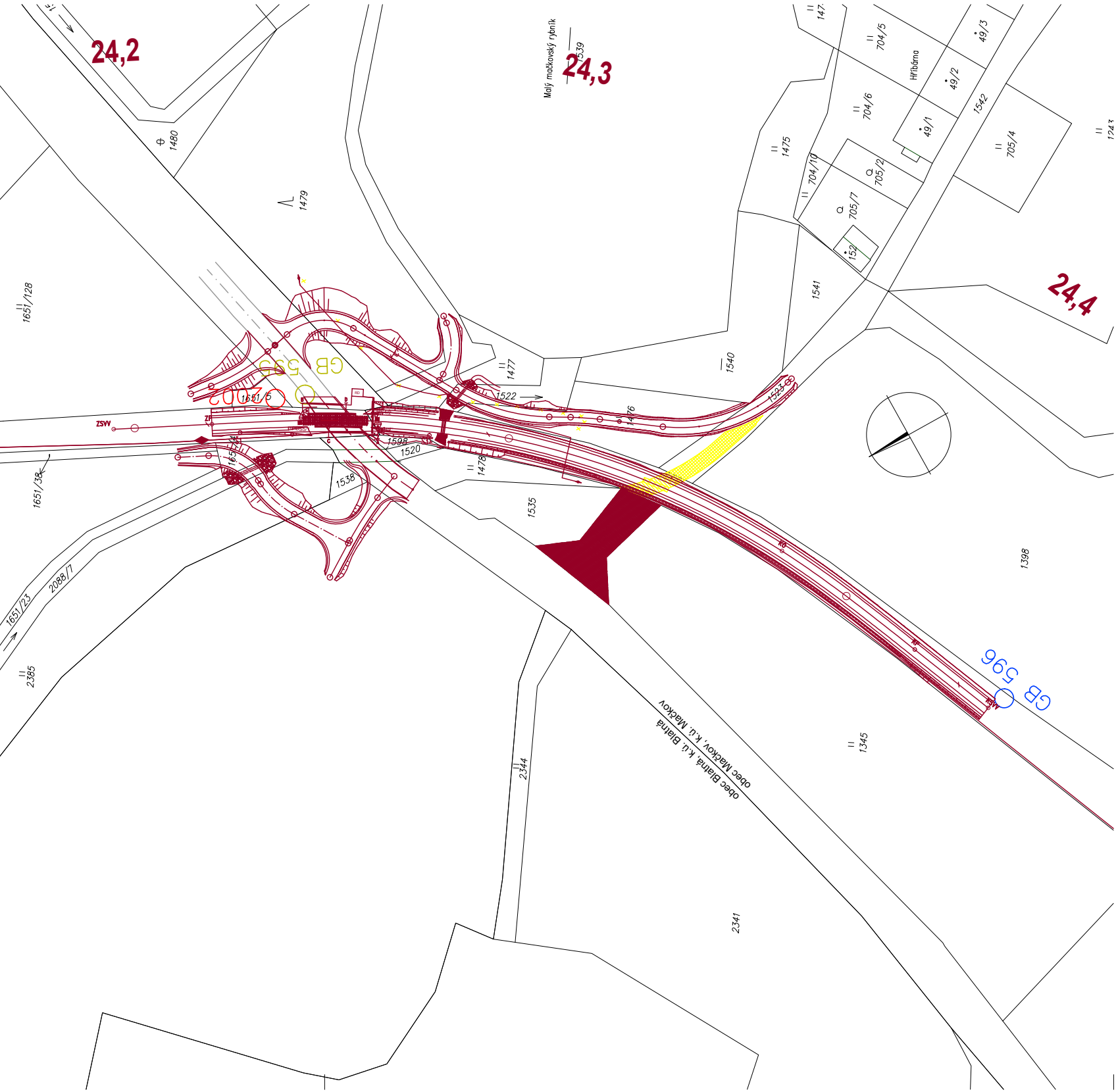
24,2
24,3
24,4
Malý mačkovský rybník
Hříbárna
1479
1480
1475
1477
1476
1478
1522
1523
1520
1598
1538
1535
1540
1541
1542
1539
1398
1345
1344
2341
2344
2385
2088/7
1651/23
1651/38
1651/128
1651/5
704/5
704/6
704/10
705/2
705/4
705/7
49/1
49/2
49/3
152
147
GB 595
GB 596
2002
ZSW
obec Mačkov, k.ú. Mačkov
obec Blatná, k.ú. Blatná

EVROPSKÁ UNIE
Evropské strukturální a investiční fondy
Operační program Doprava

Ministerstvo dopravy
Státní fond dopravní infrastruktury

Orientační schéma:

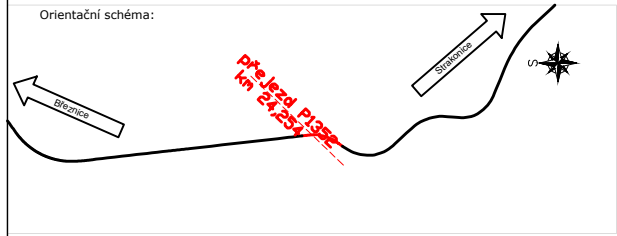
přejezd P1352
km 24,254
Březnice
Strakonice
S

Razítko oprávněné osoby:

Podpis: Datum:

Revize:	Datum:	Popis:	Kontroloval:
P02	08.10.2021	Odevzdání po připomínkách	Ing. Stanislav Rýznar
P01	30.06.2021	První dílčí odevzdání	Ing. Stanislav Rýznar

Stavebník/Investor: **Správa železnic, státní organizace**
Adresa: Dlážděná 1003/7, 110 00 Praha 1
Zástupce investora: Stavební správa západ
Adresa: Sokolovská 1995/278, 190 00 Praha 9

SPRÁVA ŽELEZNIC

Zhotovitel stavby: **SAGASTA s.r.o.**
Adresa: Novodvorská 1010/14, 142 00, Praha 4 - Lhotka
Kontakt: T: +420 261 344 100
E: info@sagasta.cz

SAGASTA

Zhotovitel objektu: **SAGASTA s.r.o.**
Adresa: Novodvorská 1010/14, 142 00, Praha 4 - Lhotka
Kontakt: T: +420 261 344 100
E: info@sagasta.cz

SAGASTA

Hlavní projektant (HIP):	Specialista:	Odpovědný projektant:	Zpracovatel:
Ing. Stanislav Rýznar	...	Ing. Petr Vodňanský	Helena Zahradníková

Název stavby/akce:

Výstavba PZS (P1352) v km 24,254 trati Březnice - Strakonice

Označení (S-kód): S 632000131
Označení zhotovitele: 120081
Název části: Geodetická dokumentace stavby
Označení části: N.1.5
Název objektu: **Návrh vytyčovací sítě**
Označení objektu/komplexu:
Název přílohy: Návrh vytyčovací sítě km 23,020 - 24,400
Název dílčí části přílohy:
Číslo přílohy: **3.2.1**
Paré:

Kraj:	Katastrální území:	TUDU:
Jihočeský	Blatná, Sedlice	043108

Stupeň dokumentace:	Datum zpracování:	Formáty:	Měřítko:
DUSP	06/2021	8XA4	1 : 1 000

S-kód:	Stupeň dokumentace:	Část:	Objekt:	Podobjekt:	Příloha:	Revize:
S632000131	_DUSP	_N15XX	_XXXXXXXX	_XX	_3_21X	_P02

DOKUMENTACI LZE UŽÍVAT POUZE VE SMYSLU PŘÍSLUŠNÉ SMLOUVY O DÍLO. VÝKRES, ČI JEHO ČÁST, MŮŽE BÝT KOPÍROVÁN NEBO JINÝM ZPŮSOBEM ROZŠIŘOVÁN POUZE PO PŘEDCHOZÍM SOUHLASU SAGASTA, s.r.o.